Thai SOLT I
Module 4 Lesson 2



Geography

At the end of this lesson, the students will be able to identify countries and nationalities. Under this Terminal Learning Objective, the students will be able to:

1. **Recognize countries and locations of the target region.** This task will include:
   - Recognize the countries' location, the capitals, and major cities
   - Describe its area and borders
   - Identify national flags of the countries in the target region
   - Describe the geography of the target region
   - Talk about the location of the military installation of the TR
   - Brief about the TR

2. **Identify nationalities.** This task will include:
   - Identify languages in different countries
   - Identify different ethnic groups
   - Describe demographic composition

The Kingdom of Thailand is situated in the heart of Southeast Asia, with Bangkok as the capital city. Thailand's land area is 198,114 square miles, the shape of which resembles an ancient ax. The country shares a border with Myanmar (Burma), Laos, Cambodia, and Malaysia. It borders two bodies of water, the Gulf of Thailand and the Indian Ocean. Thailand measures approximately 1,553 miles north to south and 776 miles east to west. It is roughly the size of Texas. It has 1,143 coastal miles on the Gulf of Thailand and 528 miles on the Indian Ocean.



Scenario:

A: ประเทศไทยอยู่ในทวีปไหน B: อยู่ในทวีปเอเชีย A: อยู่ทางทิศไหนของทวีปเอเชีย B: ทางตะวันออกเฉียงใต้ A: ประเทศไทยอยู่ติดกับประเทศอะไรบ้าง B: ทางเหนือและทางตะวันตกติดกับพม่า ทางเหนือและทางตะวันออกติดกับลาว ทางตะวันออกเฉียงใต้ติดกับเขมร ทางใต้ติดกับมาเลเซีย	*continent* *direction, point of the compass* *southeast* *adjacent to* *north / west* *east* *south*

True or False? **T / F**

1. Thailand is in Southwest Asia. _____
2. Thailand borders Laos in the south. _____
3. Cambodia is to the southeast of Thailand. _____

Exercise 1
Read the following article and underline the parts that contain the answer to the questions.

ประเทศไทยตั้งอยู่บนแหลมอินโดจีน ซึ่งอยู่ในทวีปเอเชียอาคเนย์ (เอเชียตะวันออกเฉียงใต้) เขตแดนทางทิศเหนือและตะวันออกเฉียงเหนือของประเทศไทยติดกับประเทศลาว ทางทิศตะวันตกติดกับประเทศพม่า ทางทิศตะวันออกติดกับประเทศเขมร และทางใต้ติดกับประเทศมาเลเซีย

1. ประเทศไทยตั้งอยู่ที่ไหน
2. เขตแดนทางทิศตะวันออกเฉียงเหนือของประเทศไทยติดกับประเทศอะไร
3. ประเทศอะไรอยู่ทางทิศตะวันตกของประเทศไทย
4. เขตแดนทางทิศใต้ของประเทศไทยติดกับประเทศอะไร

Exercise 2
Read the following article and underline the parts that contain the answer to the questions.

เขตแดนระหว่างประเทศไทยและประเทศลาวคือแม่น้ำโขง แม่น้ำสายที่สำคัญที่สุดของประเทศไทยคือแม่น้ำเจ้าพระยา ที่เกิดจากแควทั้งสี่คือ แม่น้ำปิง วัง ยม น่าน ไหลจากภาคเหนือมารวมกันที่ปากน้ำโพ จังหวัดนครสวรรค์ แล้วไหลลงมาทางใต้สู่อ่าวไทยที่จังหวัดสมุทรปราการ(ปากน้ำ)

1. **อะไรคือเขตแดนระหว่างประเทศไทยและประเทศลาว**
2. **แม่น้ำสายที่สำคัญที่สุดของประเทศไทยชื่ออะไร**
3. **แม่น้ำสายนี้เกิดจากอะไร**
4. **แม่น้ำสายนี้เริ่มที่ไหน**

Exercise 3 (Pair Work)
Pair up and quiz each other on the location of one's home state in the US. Try to be as accurate as possible, giving a geographical location relative to other states and points of reference.

Example: A: **คุณมาจากรัฐไหน**
B: **ผมมาจากรัฐเท็กซัส เท็กซัสอยู่ทางภาคใต้ของอเมริกา**
A: **รัฐเท็กซัสอยู่ติดกับรัฐอะไรบ้าง**
B: **ทางเหนืออยู่ติดกับรัฐโอกลาโฮมา**
ทางตะวันออกเฉียงเหนืออยู่ติดกับรัฐอาร์แคนซอส์
ทางตะวันออกเฉียงใต้อยู่ติดกับรัฐหลุยส์เซียนน่า
ทางตะวันตกเฉียงเหนืออยู่ติดกับรัฐนิวเม็กซิโก
ทางใต้อยู่ติดกับประเทศเม็กซิโกและอ่าวเม็กซิโก

Words you may need: **อ่าว** gulf / **มหาสมุทร** ocean / **ทะเล** sea / **ทะเลสาบ** lake / **คาบสมุทร** or **แหลม** peninsula

Thailand is divided into four natural regions (ภาค): the north, northeast, the central plain, and the south. The North is a mountainous region comprising natural forest, ridges and deep, narrow alluvial valleys. The Northeast region is an arid region characterized by a rolling surface and undulating hills. Central Thailand is a lush, fertile valley--the richest and most extensive rice-producing area in the country. The southern region is hilly, thick in forests and rich deposits of minerals and iron ores. This region is the center for the production of rubber and the cultivation of other tropical crops.

1. ที่ราบภาคกลาง



2. ที่ราบสูงในภาคตะวันออกเฉียงเหนือ

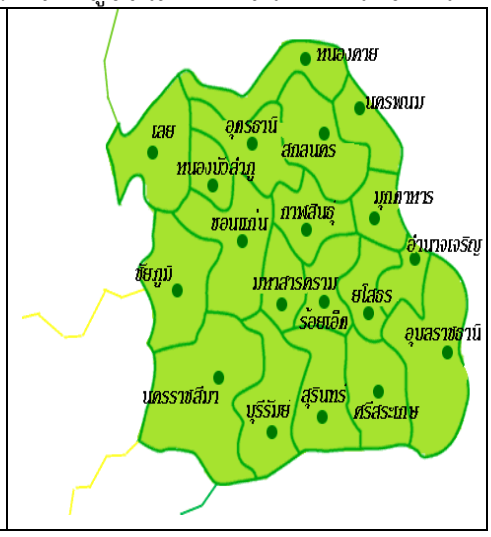

3. เขตภูเขาในภาคเหนือ



4. คาบสมุทรในภาคใต้

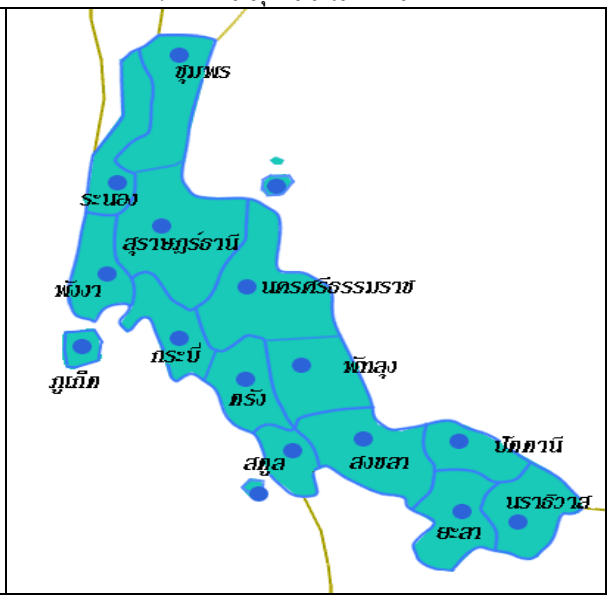

Tip of the Day

Founded in the thirteenth century, the Kingdom of Thailand was known until 1939 as Siam, a word which still, for many visitors, evokes visions of an ancient land of mystery and allure. Once referred to as Siamese, the people of Thailand are now called "Thai", which itself means 'Free', Thailand being "The Land of The Free."

Exercise 4
Prepare 76 flashcards with the name of one Thai province on one side and the name of the region in which it is located on the other. Distribute the cards and call out the name of a province. The student who has this card has to correctly name the region.

Exercise 5 (Group Work)
Divide the class in two teams and call out provinces. The team that matches it with the correct region receives a point. Play any variation of this game you can think of.

Exercise 6
Look at the maps of the four regions again. Fill in the blanks with the appropriate directions.

1. ปัตตานีอยู่ทางทิศ _____ ของสงขลา
2. ภูเก็ตอยู่ทางทิศ_____ของพังงา
3. นครศรีธรรมราชอยู่ทางทิศ_____ของสุราษฎร์ธานี
4. เชียงใหม่อยู่ทางทิศ_____ของลำพูน
5. สุโขทัยอยู่ทางทิศ_____ของพิษณุโลก
6. แม่ฮ่องสอนอยู่ทางทิศ_____ของพะเยา
7. เชียงใหม่อยู่ทางทิศ_____ของเชียงราย
8. ราชบุรีอยู่ทางทิศ_____ของกาญจนบุรี
9. สระบุรีอยู่ทางทิศ_____ของอยุธยา
10. ตรังอยู่ทางทิศ_____ของพัทลุง

Topography: ลักษณะภูมิประเทศ Thailand displays considerable geographical and climatic variety in its major regions.

ลักษณะภูมิประเทศของภาคต่างๆมีดังนี้



๑. <u>ภาคกลาง</u>

ภูมิประเทศส่วนใหญ่เป็นที่ราบลุ่มแม่น้ำ กับมีภูเขาเตี้ยๆเป็นบางตอน มีแม่น้ำที่สำคัญไหลผ่าน คือแม่น้ำปิง แม่น้ำน่าน แม่น้ำปาสัก แม่น้ำแม่กลอง แม่น้ำบางปะกง และแม่น้ำที่ใหญ่ที่สุดคือแม่น้ำเจ้าพระยา

๒. <u>ภาคเหนือ</u>

ภูมิประเทศส่วนใหญ่เป็นทิวเขาสลับกับที่ราบหุบเขา ทิวเขาที่สำคัญได้แก่ ทิวเขาแดนลาว ทิวเขาถนนธงชัย และทิวเขาหลวงพระบาง ยอดเขาที่สูงที่สุด ของประเทศคือดอยอินทนนท์ สูง ๒๕๖๕ เมตร ตั้งอยู่ในทิวเขาถนนธงชัย ในเขตจังหวัดเชียงใหม่





๓. <u>ภาคตะวันออกเฉียงเหนือ</u>

ภูมิประเทศส่วนใหญ่เป็นที่ราบสูง ในระดับความสูงระหว่าง ๑๒๐-๔๐๐ เมตรจากระดับน้ำะเล โดยมีสันเขาเป็น ขอบสูงอยู่ทางด้านทิศตะวันตกและ ทิศใต้ ทิวเขาในภาคตะวันออกเฉียงเหนือไม่สูงมากเหมือนกับทิวเขาในภาคเหนือ และมักมียอดราบ ตัวอย่างของภูเขายอดราบที่ขึ้นชื่อมาก ได้แก่ ภูกระดึงและภูเรือในจังหวัดเลย แม่น้ำในภาคนี้ที่สำคัญได้แก่ แม่น้ำมูล แม่น้ำชี และแม่น้ำโขง

๔. <u>ภาคใต้</u>
ตั้งอยู่ในบริเวณคาบสมุทร ภูมิประเทศเป็นทิวเขาสูง เป็นแนวยาวต่อเนื่องไป ตามความยาวของคาบสมุทร และมีที่ราบชายฝั่งขนาบทิวเขาอยู่ทั้งทางด้านอ่าวไทยและด้านทะเลอันดามันทิวเขาที่มียอดสูงที่สุดอยู่ที่เขาหลวงในจังหวัดนครศรีธรรมราช





๕. <u>ภาคตะวันออก</u>
ภูมิประเทศเป็นที่ราบลุ่มแม่น้ำและที่ราบชายฝั่งทะเล นอกจากนี้ยังมี เกาะตามบริเวณชายฝั่ง เช่นเกาะช้างถือเป็นเกาะที่มีขนาดใหญ่เป็นอันดับสามของประเทศ

๖. ภาคตะวันตก
ภูมิประเทศคล้ายคลึงกับภาคเหนือ คือมีภูเขาสูงๆสลับกับหุบเขาแคบๆ แม่น้ำที่สำคัญได้แก่ แม่น้ำเมย ซึ่งไหลกั้นพรมแดนจังหวัดตากกับสหภาพพม่า



Exercise 7
Read the description of different regions of Thailand from item 1 through 6. Find all the topographical names in the text, e.g. ที่ราบสูง (Plateau) ทิวเขา (mountain range) etc.

Exercise 8
Read the article below and mark the following statements True or False.

ภาคกลางเป็นที่ราบลุ่มที่เกิดจากการทับถมของดินตะกอน ซึ่งแม่น้ำเจ้าพระยาและแม่น้ำสาขาต่างๆพัดพามา ดินจึงมีความอุดมสมบูรณ์สูง เขตนี้จึงมีการปลูกข้าวมากที่สุดของประเทศ เรียกได้ว่าเป็นอู่ข้าวอู่น้ำของไทย และเป็นเขตที่มีประชากรอาศัยอยู่หนาแน่นมากที่สุดด้วย

	T / F
1. The central region is not a river basin.	_____
2. The soil in this region is highly fertile.	_____
3. The central region is the breadbasket of Thailand.	_____
4. This region of Thailand is the most populous.	_____

Exercise 9
Read the text describing the image and tell your partner in Thai.

Phu Hor ___ a plateau in Loei Province.



Most of the mountains in Esarn, the northeastern part of Thailand, have the easily identifiable flatlands on their peaks. Good examples are Phu Kradung and Phu Hor peaks. From this point, one can see the complex mountain range on the plateau of Esarn, which is mostly made up of the sandstone topography.

easily identifiable	**ที่สังเกตได้ง่าย**
flatlands on their peaks	**ภูเขายอดราบ**
complex mountain range	**ทิวเขาสลับซับซ้อน**
sandstone	**หินทราย**

Tip of the Day

King Rama I, founded his new capital on the bank of the Chao Phraya River in 1782 at a small trading center called "Krung Thep". In Thai the word means "City of Angel" and refers to what is generally today, called Bangkok. The derivation of the word "Bangkok" gets a little tricky here. It stems from the transliteration district where Krung Thep was situated, "Ban-gog" or "Bang-magog" - a place full of olive trees.

Exercise 10
Complete the following sentences by selecting the appropriate word(s) from the Jumble Box. An example is provided. The Jumble Box contains more words than you need.

Example: _____ เป็นเมืองหลวงของเวียดนาม
ฮานอย เป็นเมืองหลวงของเวียดนาม

1. _____ คือเมืองหลวงของไต้หวัน
2. กรุงเทพเป็นเมืองหลวงของ _____
3. เมืองหลวงของกัมพูชาคือ _____
4. _____ เป็นเมืองหลวงของอเมริกา
5. เมืองหลวงของ_____ คือเวียงจันทร์
6. เมืองหลวงของรัสเซียคือ _____
7. _____ เป็นเมืองหลวงของเยอรมัน
8. เมืองหลวงของ _____ คือลอนดอน
9. นิวเดลีเป็นเมืองหลวงของ _____
10. ปารีสคือเมืองหลวงของ _____
11. เมืองหลวงของ _____ คือกัวลาลัมเปอร์
12. _____ คือเมืองหลวงของอินโดนีเซีย
13. โซลคือเมืองหลวงของ _____
14. เม็กซิโกซิตี้ เป็นเมืองหลวงของ _____

เม็กซิโก	ฝรั่งเศส	อังกฤษ	เกาหลีใต้	มาเลเซีย	เบอร์ลิน
ลาว	จาการ์ตา	อินเดีย	มอสโก	ประเทศไทย	ไทเป
พนมเปญ	ปักกิ่ง	วอชิงตัน ดี ซี			

Exercise 11
Match the two halves of the following sentences.

1. แม่น้ำเจ้าพระยาเริ่มต้นที่ปากน้ำโพ	a. ภูมิประเทศ
2. ทางผ่านแคบๆตัดผ่าน	b. ประเทศลาวและพม่า
3. จากไหล่เขา	c. ในหน้าฝนขับรถเกือบไม่ได้
4. เวียงจันทน์เป็นเมืองหลวง	d. บนยอดเขาไหม
5. ที่ลาดทางใต้	e. ใช้เป็นที่กำบังได้น้อยมาก
6. ทุ่งร้าง	f. เดินและขับรถผ่านไม่ได้
7. ทางขวามือจะเห็นปล่องควัน	g. ปกคลุมด้วยป่าสน
8. ในฤดูแล้งป่าไม้	h. แล้วไหลลงสู่อ่าวไทย
9. คุณเห็นเจดีย์	i. ประเทศเขมร
10. ดินเหนียวดีสำหรับการเพาะปลูกแต่	j. เราสามารถตรวจการณ์เห็นที่ราบในหุบเขาได้
11. ชายแดนทางทิศตะวันออกของประเทศไทยติดกับ	k. ของประเทศลาว
12. ชายแดนทางทิศเหนือของประเทศไทยติดกับ	l. ของโรงงาน

The Language

The official national language, spoken by almost 100 percent of the population, is Thai. It is a tonal language, uninflected, and predominantly monosyllabic borrowed mainly from Khmer, Pali, or Sanskrit. Dialects are spoken in rural areas with regional variations. Chinese and Malay are also spoken in some areas, and English is widely understood in Bangkok and major cities.

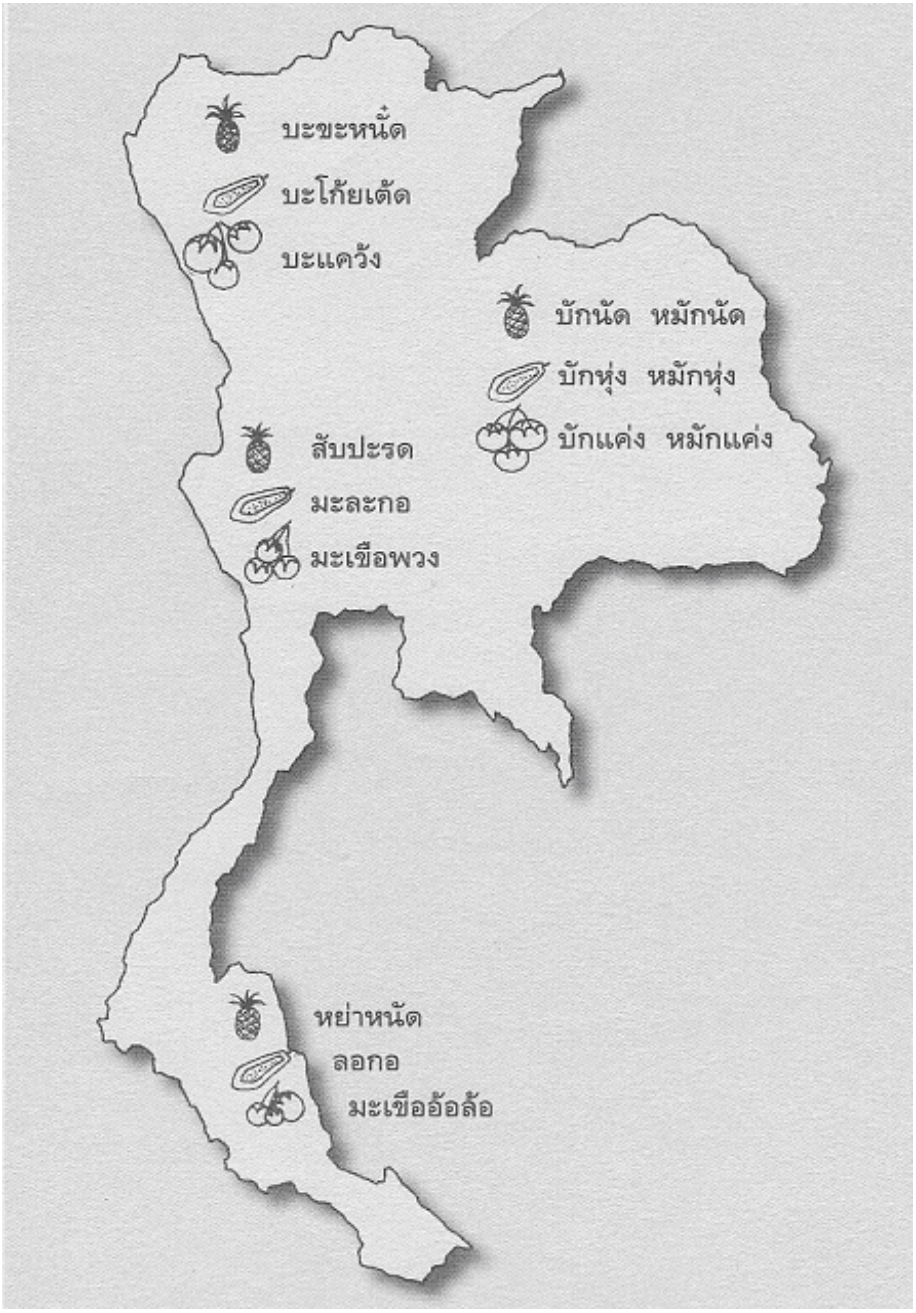

Map shown dialects spoken in different parts of the country.

Ethnic Groups

Though the great majority of Thailand's 60 million people are ethnically Thai and Buddhist, the country has a substantial number of minority groups who have historically lived together in harmony. The Chinese are perhaps the most numerous, particularly in urban areas, though they have become so thoroughly assimilated it would be difficult to isolate them as a distinct group. Similarly, while there are Laos and Khmer groups in the northeast and west, nearly all regard themselves as Thai, culturally as well as by nationality. More clearly defined are the Muslims, who are mainly concentrated in the southern provinces, and assorted hill tribes who live in the far north; there are also sizeable communities of Hindus and Sikhs in large cities like Bangkok.

ชาวพื้นเมืองทางตะวันออก



ชาวพื้นเมืองทางใต้





ชาวพื้นเมืองอีสาน



ชาวพื้นเมืองทางเหนือ



Hilltribe minorities namely Lisu, the Karens, the Black Musers are among the largest groups. The Karens live along the border line of Thailand and Myanmar starting from the topmost part of **แม่ฮ่องสอน** to the southern province of **ประจวบคีรีขันธ์**. The Karens are the hilltribe who are close to the forest. Whichever forest that houses the Karens, that forest will continue its fertile and green environment. It is the sign of natural conservation when the Karens settle there.

แผนที่แสดงที่ตั้งหน่วยทหารที่สำคัญในภูมิภาคต่างๆของประเทศไทย

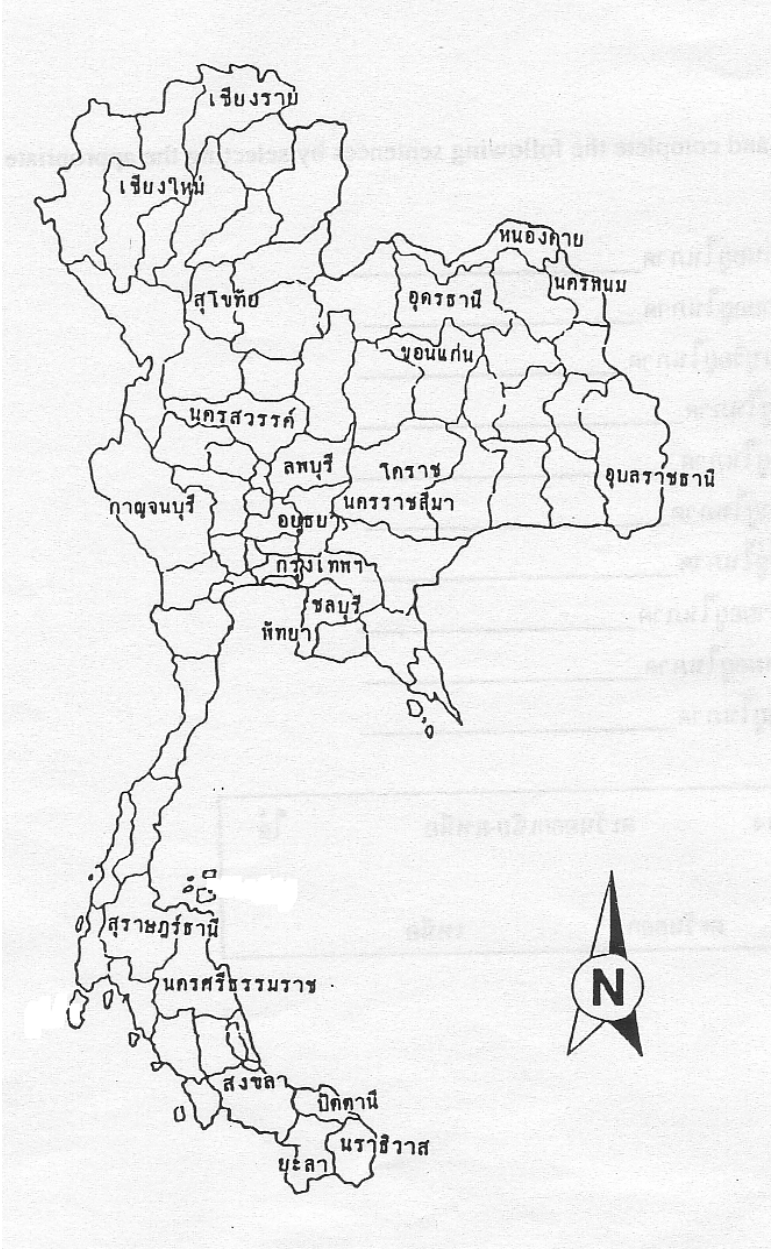

1. ได้แก่ to consist of, include, be (followed by one item or a list of items), such as, namely, consisting of, (a prize) to go to (someone).

หัวหน้าครอบครัวได้แก่ พ่อ The head of the family is the father.
รางวัลที่หนึ่งได้แก่นาย ก. The first prize went to Mr. A.

2. ชาว Bound stem meaning 'inhabitant of, dweller in,' and placed in front of nouns to form noun derivatives. Note: all nouns in the subentries below take **คน** as their classifier.

ชาวไทย	a Thai; the Thai
ชาวต่างประเทศ	foreigner
ชาวตะวันตก	occidental, westerner
ชาวตะวันออก	oriental, easterner
ชาวกรุง	city people
ชาวอังกฤษ	the British people, Englishmen
ชาวป่า	a person living in the wilds
ชาวพื้นเมือง	native, native inhabitant
ชาวโลก	inhabitants of the earth
ชาวเหนือ	northerner

Words listed above, the bound stem '**ชาว**' can be replaced by '**คน**' except '**ชาวโลก**' will be replaced by **พล** in the word '**พลโลก** *the people of the world*'

3. อีสาน refers to the northeast of Thailand; **คนอีสาน** *northeastern Thai, people of NE Thailand*. **อาหารอีสาน** *northeastern food*, **ภาคอีสาน** *the northeast, the northeastern part of Thailand*. **BUT** when referring to directions, the word **ตะวันออกเฉียงเหนือ** is used: **ทิศ**ตะวันออกเฉียงเหนือ (*NE*).

4. ทาง Way, by way of, via, toward, in, through.

ทางขวา	to the right
ทางอากาศ	via air
ทางไม่ดี	The road is bad.
ทางทิศใต้	to the south, on the south, southward
ทางน้ำ	waterway, by water
ทางเหนือ	in the north

5. **Asking for the names of a place**

The verb needed in asking for the name of a place is **ชื่อ** *'to be named'* as is used in asking for the name of a person.

Pattern:	place + **ชื่อ + อะไร**		
เมืองหลวงของอเมริกา		**ชื่อ**	**อะไร**
the capital city of America		name	what

BUT to ask for the name of an object, the verb needed to be used is **เรียก** (*to be called*). This verb can be followed by the preposition **ว่า**, which is equivalent, in this case, to the preposition '*as*' in English.

Question:	**นี่**	**เรียก(ว่า)**	**อะไร**
	This is	called	what?

Answer:	**นี่**	**(เรียกว่า)**	**กระดาษ**

Case study:	**เขา**	**ชื่อ**	**สมชาย**	**แต่**	**ใครๆ**	**เรียก**	**เขา**	**ว่า**	**ป้อม**
	He	name	Somchai	but	everyone	call	him	as	Pom

เกาะ	island
เกี่ยวข้องกัน	to be related to each other
เช่น	such as
เมืองหลวง	capital city
เรียก	to call (See grammar notes)
เรียกได้ว่า	it can be called
เอกลักษณ์	identity
แคว	tributary, branch of a river
แนวยาว	long, narrow strips
แม่น้ำ	river
แม่น้ำเจ้าพระยา	Chao Phraya River
แม่น้ำโขง	Mekhong River
แยกกันอยู่	live separately
โคลน	mud
ได้แก่	namely
ไปตาม	along
ไหล	to flow
ไหล่เขา	mountain saddle
ไหลผ่าน	flow by
กลายเสียง	sound changed
กลายความหมาย	meaning changed
กั้นพรมแดน	to make a border
การซ่อนพราง	concealment
ขนาบ	to flank
ขอบ	edge
คล้ายคลึงกับ	similar to
คาบสมุทร / แหลม	peninsula
คู	ditch
ชนกลุ่มน้อย	ethnic minorities
ชัน	steep
ชายฝั่งทะเล	shores
ชาวเขา	mountain people
ชาวพื้นเมือง	native inhabitant
ดอย	Mountain (use in Northern part of Thailand)
ดั้งเดิม	formerly
ดินเหนียว	clay
ดินแดน	territory
ดินตะกอน	silt
ดินปนทราย	sandy soil
ต่อเนื่อง	continuously
ตะวันตกเฉียงเหนือ	northwest

ตะวันตกเฉียงใต้	southwest
ตะวันออกเฉียงเหนือ	northeast
ตะวันออกเฉียงใต้	southeast
ตั้งอยู่ใน	situate in, at
ต่างคนต่าง…	each separate person
ถิ่น	locality, domain
ถือเป็น	to be regarded as
ทวีป	continent
ทะเล	sea
ทับถม	to pile up on
ทัวร์พิเศษนำชม	special guided tours
ทางด้าน	on the side of
ทางผ่าน	pass
ทิวเขา	mountain range
ทิศเหนือ	north
ทิศใต้	south
ทิศตะวันตก	west
ทิศตะวันออก	east
ที่กำบัง	cover
ที่ขึ้นชื่อ	renowned
ที่ตรวจการณ์	observation post
ที่ราบลุ่มแม่น้ำ	alluvial plain
ที่ราบลุ่มๆดอนๆ	lowland (uneven on the surface)
ที่ราบสูง	a plateau
ธง	flag
ธรรมชาติ	natural
นอกจากนี้	besides, moreover, in addition to
บนบก	in land
บริเวณ	area
บึง	swamp
ประชากร	population
ปักษ์ใต้	the southern part of the country
ป่าชายเลน	mangrove forest
ป่าดงดิบ	tropical evergreen forest
พักผ่อน	to rest
พื้นที่	area
ภาค	region
ภูเขา	mountain
ภูมิประเทศ	topography
มัวแต่	to be engaged in (doing something)
มีชื่อเสียง	famous

มีวันหยุดติดกัน ๓ วัน	have holidays 3 days consecutively
ยอดเขา	mountain peak
ระดับน้ำะเล	sea level
ระบุ	to state, to tell
ลักษณะ	features
วัฒนธรรมประเพณี	custom, tradition
วางกำลัง	to deploy
สลับกับ	alternately with
สลับซับซ้อน	complexity
สวนมะขามหวาน	tamarind orchard
สวนส้ม	orange orchard
สหภาพพม่า	Myanmar
สันเขา	ridge
สำคัญ	important
สิ่งกีดขวาง	barrier
หนาแน่น	densely
หมายถึง	refer to, mean (v.)
หมู่เกาะ	group of islands
หลบซ่อน	to hide
หาดทราย	beach
หุบเขา	valley
อยู่ติดกับ	next to, adjacent to
อันดับ	rank (v.)
อ่าว	gulf
อีสาน	refer to northeastern Thailand (See grammar notes)
อุดมสมบูรณ์	fertile
อุทยานแห่งชาติ	national park
อู่ข้าวอู่น้ำ	breadbasket

This golden-ax shaped land has been known for centuries as Siam. Nowadays, it is known as Thailand. The country's physiography is highly diversified, but with mountain systems predominant feature. A series of parallel ranges, with a north-south trend, occupies the northern and western portions of the country. These are the source of many rivers. The Northeast is a large plateau. The Central Region is a vast alluvial fertile plain. The South is a long coastline facing the South China Sea, part of the Pacific, and the Indian Ocean. Situated at the center of mainland Southeast Asia, Thailand is bordered to the North and West across Salween River by Myanmar (Burma), to the North and Northeast across the Mekong River by Laos, to the East by Cambodia (Kampu-chea), and on the South across Kra Isthmus by Malaysia. As a result of its location, Thailand has become the "Golden Land", rich in natural resources and biodiversity. With an area of some 198,062 square miles, Thailand is the third largest country in Southeast Asia, after Indonesia and Myanmar.

There are conflicting opinions as to the origins of the Thais. Three decades ago it could be said with presumed certainty that the Thais originated in the southern part of what is now China about 4,500 years ago. Recently, however, this theory has been altered by the discovery of prehistoric artifacts in the village of Ban Chiang in the Northeast. These include evidence of bronze metallurgy going back 3,500 years, as well as other indication of a far more sophisticated culture than any previously suspected by archaeologists.

The population of Thailand (2000) is 61 million, about 10 million of whom live in the capital city of Bangkok. The largest ethnic minority is the Chinese and other ethnic groups include Malays, Cambodians, Vietnamese, and Indians.

The country is blessed with an equal variety of natural resources. Though logging is now restricted in the teak forests of the north, the region contains rich deposits of fluoride, wolfram, and tungsten and its revering valleys support a large number of orchards and farms. Potash is plentiful in the northeast, and mulberry plantations have traditionally sustained the cultivation of silkworms. Both fluoride and gems are mined in the west, while some of the finest sapphires in the world come from the mountains. The finest sapphires in the world come form the mountains of irrigation canals which supply water not only to countless rice fields but also to vegetable farms and fruit orchards. Natural gas deposits in the Gulf of Thailand are supplying energy for many development projects, particularly along the Eastern Seaboard. In addition to a plentiful supply of seafood, the south has extensive deposits of tin and huge plantations of coconuts, cashews, and other fruits.

Activity 1 (Pair Work)
Look at the flags of countries below. Cross out the names of the countries that are not bordering on Thailand.


กัมพูชา


จีน


ลาว


พม่า


ปากีสถาน


ฟิลิปปินส์


เวียดนาม


อินเดีย


มาเลเซีย

Activity 2
Match the letters on the map with the topographical areas listed below.

ลักษณะต่างๆของภูมิประเทศในประเทศไทย

___ เทือกเขาสูงสลับกับที่ราบ

___ คาบสมุทรแคบๆ

___ ที่ราบลุ่ม

___ ภูเขาและเนินเขาลาดลงสู่ที่ราบชายฝั่งทะเล

___ ที่ราบสูงโคราช

___ เทือกเขาไม่สูงมากและ หุบเขา

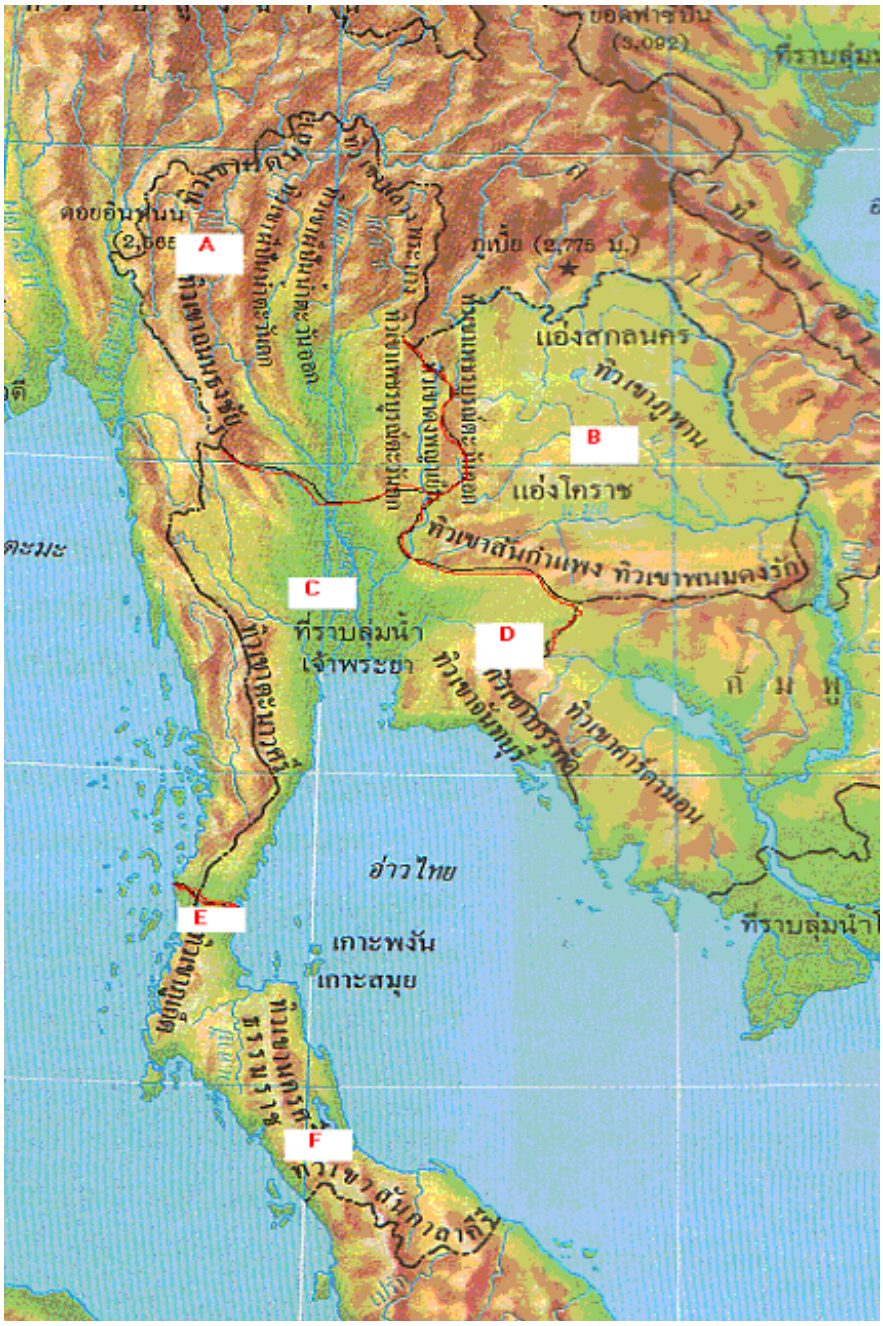
A
B
C
D
E
F
ภูเขียว (2,775 ม.)
แอ่งสกลนคร
ทิวเขาภูพาน
แอ่งโคราช
ทิวเขาสันกำแพง
ทิวเขาพนมดงรัก
ที่ราบลุ่มน้ำ
เจ้าพระยา
ทิวเขาตะนาวศรี
ทิวเขาบรรทัด
อ่าวไทย
เกาะพงัน
เกาะสมุย
ทิวเขาสันกาลาคีรี

Activity 3 (Pair Work)
Listen as the instructor reads a dialogue. Two friends, Kesinee and Nuchanart, are planning to travel in Thailand. They are looking through the travel guide and deciding where they want to go. Listen to the dialogue and then answer the questions below.

1. What prompted the idea of taking the trip?

_____

2. Where did they decide to go?

_____

3. What did they expect to see?

_____

4. Where would they be staying?

_____

Activity 4
Your partner is visiting Thailand. He/she would like to get the information from you about the city of Phang Nga. In order to provide the necessary information, both of you should first read the text written below. Find the unfamiliar words in the Vocabulary section of the lesson.

	**พังงาเป็นดินแดนที่มีภูมิประเทศสวยงามทั้งบนบกและในทะเล พื้นที่ส่วนใหญ่เป็นภูเขาสลับซับซ้อน มีที่ราบน้อยมาก มีป่าชายเลนและป่าดงดิบประมาณ ๕๗% ด้านทิศตะวันตกติดกับมหาสมุทรอินเดีย มีหาดทรายและเกาะที่สวยงามมีชื่อเสียงหลายแห่งเช่นอุทยานแห่งชาติหมู่เกาะสิมิลัน**

Activity 5
Listen while you look at the country names on the left column and repeat the names of their capital cities.

ประเทศ	**เมืองหลวง**
1. ไทย	กรุงเทพฯ
2. ลาว	เวียงจันทน์
3. เวียดนาม	ฮานอย
4. กัมพูชา	พนมเปญ
5. มาเลเซีย	กัวลาลัมเปอร์
6. สิงคโปร์	สิงคโปร์
7. อินโดนีเซีย	จาการ์ตา
8. พม่า	ย่างกุ้ง
9. อินเดีย	นิวเดลี
10.จีน	ปักกิ่ง
11.เกาหลีใต้	โซล
12.ฟิลิปปินส์	มะนิลา
13.ญี่ปุ่น	โตเกียว
14.ไต้หวัน	ไทเป

Activity 6 (Pair Work)
Student A

You look only at chart A, your partner looks only at chart B on the next page. Your partner has information you need to complete chart A. Take turns asking questions and filling in the answers.

Examples : A: เมืองหลวงของประเทศไทยชื่ออะไร
B: เมืองหลวงของประเทศไทยชื่อกรุงเทพฯ

A:	**ประเทศ**	**เมืองหลวง**
	เวียดนาม	
	กัมพูชา	พนมเปญ
	ลาว	
	มาเลเซีย	กัวลาลัมเปอร์
	อินโดนีเซีย	
	ไทย	กรุงเทพฯ
	พม่า	
	อินเดีย	นิวเดลี
	ฟิลิปปินส์	
	จีน	ปักกิ่ง
	ญี่ปุ่น	
	เกาหลีใต้	โซล

Student B
You look only at chart B, your partner looks only at chart A on the previous page. Your partner has information you need to complete chart B. Take turns asking questions and filling in the answers.

Examples : A: **เมืองหลวงของกัมพูชาชื่ออะไร**
B: **เมืองหลวงของกัมพูชาชื่อพนมเปญ**

B:	**ประเทศ**	**เมืองหลวง**
	เวียดนาม	**เวียดนาม**
	กัมพูชา	
	อินเดีย	
	อินโดนีเซีย	**จาการ์ตา**
	ลาว	**เวียงจันทน์**
	พม่า	**ย่างกุ้ง**
	ไทย	
	มาเลเซีย	
	ญี่ปุ่น	**โตเกียว**
	ฟิลิปปินส์	**มะนิลา**
	เกาหลีใต้	
	จีน	

Activity 7
America-Quiz. Your instructor will ask you questions about the topography and geography of the United States. If you understand the questions, you should be able to come up with an answer. Who is the geography ace in your class?

Activity 8
Take 5 minutes to prepare your own briefing on geography and terrain of an area of your choice. Choose from your home state, a vacation spot, a previous duty location, or any place of interest. Use the blackboard to illustrate what the area looks like a) on the map and b) in a cross section of the terrain. Time permitting, allow classmates to ask some questions.

Activity 9
Observation reports: Your teacher will give each of you a piece of paper with English cues. Now prepare and give your observation report to your class as if they were a group of Thai soldiers. There will be a comprehension check to see if they understood the pertinent information in your reports.

Activity 1
You will hear from the instructor 10 sentences in Thai, each containing the name of a country. Mark the correct English name. You will hear each sentence twice.

1. a) China
   b) Laos
   c) Cambodia

2. a) Lebanon
   b) Burma
   c) Singapore

3. a) Brazil
   b) Turkey
   c) Switzerland

4. a) Belgium
   b) Thailand
   c) Philippines

5. a) Japan
   b) Iran
   c) Spain

6. a) Russia
   b) England
   c) France

7. a) Indonesia
   b) Brunei
   c) Hong Kong

8. a) Netherlands
   b) Norway
   c) Portugal

9. a) Korea
   b) Australia
   c) Malaysia

10. a) India
    b) Philippines
    c) Vietnam

Activity 2 (Work on the map)
A: Fill in names of the countries
B: The capital city of each country
C: Write the numbers representing the flag of each country

1.  2.  3. 

4.  5.  6. 

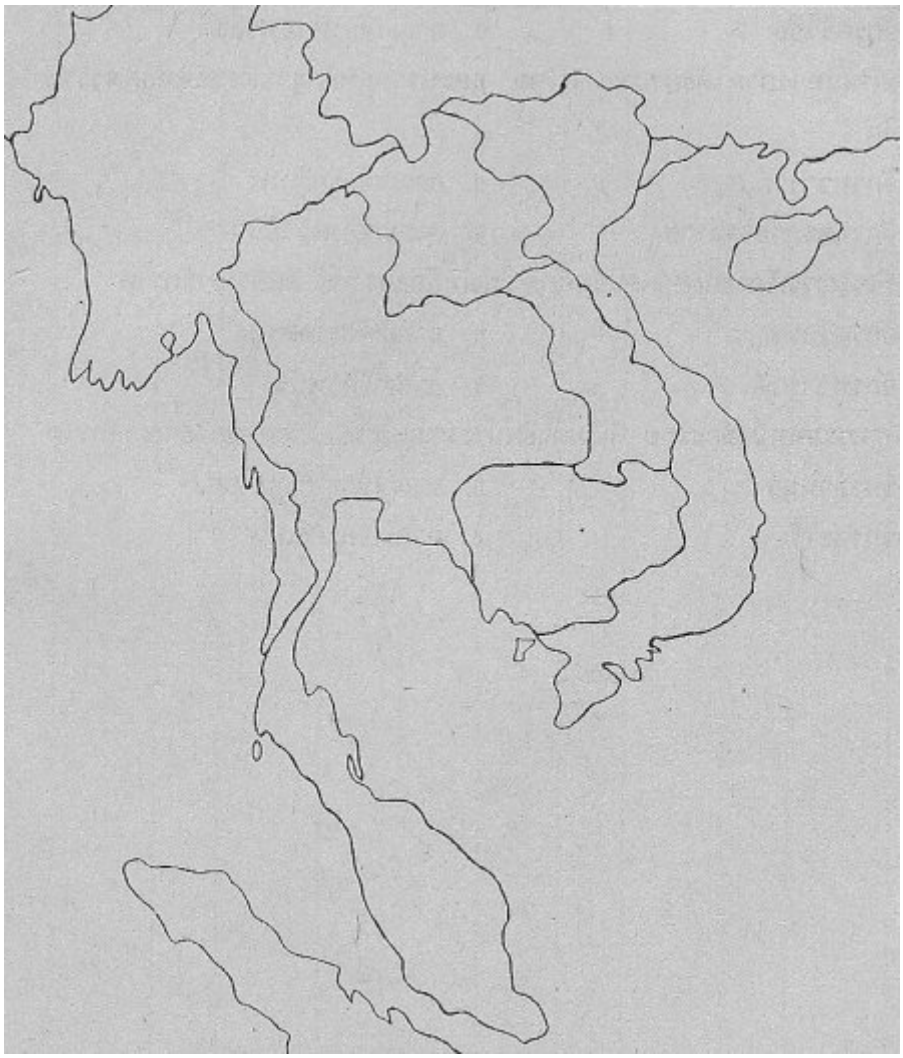

Activity 3
Read the text below and answer the question.

คนไทยในถิ่นต่างๆนั้น เมื่อต่างคนต่างแยกกันอยู่ ไม่ค่อยมีโอกาสติดต่อเกี่ยวข้องกัน นานเข้าก็อาจจะใช้คำต่างกันไป บางถิ่นยังรักษาคำที่มีร่วมกันมาแต่ดั้งเดิมไว้ได้ บางถิ่นคำเหล่านั้นก็กลายเสียงหรือกลายความหมาย จึงใช้คำไม่เหมือนกับคำที่ภาษาถิ่นอื่นใช้อยู่

What does this text best describe?

a. Different regions, different dialects.
b. Origin of words.
c. Thais living in the rural areas.

Activity 4
Look in the Introduction section at the map shown dialects spoken in different parts of the country again. Fill in the blanks with the appropriate words given in the Jumble Box.

1. ภาษาไทยถิ่นเหนือเรียกสับปะรดว่า _____
2. ภาษาไทยถิ่นอีสานเรียกสับปะรดว่า _____
3. ภาษาถิ่นใต้หรือภาษาปักษ์ใต้เรียกสับปะรดว่า _____
4. ภาษาไทยถิ่นเหนือเรียกมะละกอว่า _____
5. ภาษาไทยถิ่นอีสานเรียกมะละกอว่า _____
6. ภาษาถิ่นใต้หรือภาษาปักษ์ใต้เรียกมะละกอว่า _____
7. ภาษาไทยถิ่นเหนือเรียกมะเขือพวงว่า _____
8. ภาษาไทยถิ่นอีสานเรียกมะเขือพวงว่า _____
9. ภาษาถิ่นใต้หรือภาษาปักษ์ใต้เรียกมะเขือพวงว่า _____

ลอกอ บะขะหนั้ด บะโก้ยเต้ด บักนัด บะแคว้ง บักหุ่ง บักแค่ง หย่าหนัด มะเขืออ้อล้อ

Activity 5
Describing Thailand's borders. Listen to the instructor and fill out the missing information in the text below.

๑. ประเทศไทยมีอาณาเขตติดต่อกับอ่าวไทยในภาค _____ _____ _____ _____ รวมทั้งสิ้น _____ จังหวัด รวมความยาวของชายฝั่งด้านอ่าวไทย _____ กิโลเมตร

๒. ประเทศไทยมีอาณาเขตติดต่อกับทะเลอันดามันในภาค _____ รวมทั้งสิ้น _____ จังหวัด รวมความยาวของชายฝั่งด้านทะเลอันดามัน _____ กิโลเมตร

Activity 6
Listen to the instructor's passage and answer the questions.

1. ชนกลุ่มน้อยหมายถึงอะไร
2. ระบุชื่อชนกลุ่มน้อยในประเทศไทยมาสัก ๒ ชื่อ
3. มีชนกลุ่มน้อยอาศัยอยู่ในจังหวัดอะไรบ้าง

Activity 7
Your instructor will divide the class into teams of 2 students each and give each group the sections of a text which has been cut up. Reassemble the text in its logical sequence. The first team to do this correctly is the winner!

Activity 8
Complete the following text with words from the Jumble Box.

ประเทศไทยเต็มไปด้วย _____ ซึ่ง _____ อย่างมากต่อ _____ _____ และ _____ในระหว่าง _____ ชาวนาและ _____สามารถจะ ___ จากแม่น้ำ หรือคลองเข้าไปในนาหรือ _____ ได้ น้ำในแม่น้ำส่วนมากในประเทศไทย _____ จากเหนือลง ____ สู่อ่าวไทย คลองในกรุงเทพฯ มีความสำคัญอย่างยิ่งในการช่วยป้องกัน _____

ทดน้ำ	ฝนแล้ง	มีประโยชน์	สวนผลไม้
การชลประทาน	ใต้	ชาวสวน	น้ำท่วม
ไหล	แม่น้ำลำคลอง	การขนส่ง	การเดินทาง

Activity 9
You will hear from the instructor several observation reports. Mark the correct statement for each one.

1. The observer checked the terrain for
   a) water sources.
   b) vehicle suitability.
   c) rock formations.

2. The observer talks about
   a) the dense vegetation.
   b) some unique features.
   c) the many settlements.

3. The observer describes
   a) a boat trip upstream.
   b) the course of a river.
   c) hoe river locks work.

4. The observer noticed that the industrial site
   a) is easily surveyed.
   b) is heavily guarded.
   c) is hidden from view.

5. The observer finds the terrain
   a) hard to survey.
   b) overpopulated.
   c) suitable for vehicles.

6. The observer is positioned
   a) in open terrain.
   b) above a narrow valley.
   c) near a garrison town.

Activity 1
Recognize East and Southeast Asian countries and their capitals and write them in the provided spaces.



ประเทศ	**เมืองหลวง**
_____	_____
_____	_____
_____	_____
_____	_____
_____	_____
_____	_____
_____	_____
_____	_____
_____	_____
_____	_____
_____	_____
_____	_____
_____	_____
_____	_____

Activity 2
Describing Thailand's borders. Listen to the recording and fill out the missing information in the text below.

ประเทศไทยอยู่ติดกับพม่าในภาค _____ _____ _____
ประเทศไทยอยู่ติดกับลาวในภาค _____ _____
ประเทศไทยอยู่ติดกับกัมพูชาในภาค _____ _____
ประเทศไทยอยู่ติดกับมาเลเซียในภาค _____

Reference: **เหนือ** (N.); **ใต้** (S.); **ตะวันออก** (E.); **ตะวันตก** (W.); **ตะวันออกเฉียงใต้** (SE.); **ตะวันตก เฉียงใต้** (SW.); **ตะวันออกเฉียงเหนือ**(NE); **ตะวันตกเฉียงเหนือ** (NW.)

Activity 3
Listen to the recording and answer the questions.

1. **ภาคใต้ของประเทศไทยเป็นส่วนหนึ่งของคาบสมุทรอะไร**

   _____

2. **ส่วนที่แคบที่สุดของคาบสมุทรที่ตั้งอยู่ในเขตของประเทศไทยเรียกชื่อว่าอะไร**

   _____

3. **อยู่ระหว่างจังหวัดอะไร**

   _____

4. **มีความกว้างประมาณกี่กิโลเมตร**

   _____

Activity 4
Render the following text into English. You may use the lesson glossary for vocabulary help.

เราต้องการภูมิประเทศที่เราหลบซ่อนได้เพื่อวางกำลัง จะต้องเป็นที่ที่เดินและขับรถผ่านได้ ดินจะต้องไม่กลายเป็นโคลนในหน้าฝน ถ้าเป็นดินปนทรายก็ยิ่งดี ภูมิประเทศควรจะเป็นที่ลุ่มๆดอนๆเพราะจะช่วยในการซ่อนพราง ควรจะมีต้นไม้หลายชนิดผสมกัน ที่ราบในหุบเขาอาจจะดีที่สุด เราใช้ไหล่เขาเป็นที่ตรวจการณ์ เราต้องการสิ่งกีดขวางธรรมชาติสักสองสามอย่างด้วย เช่นทางผ่านแคบๆหรือคู บึง และฝั่งแม่น้ำชัน

_____

_____

_____

_____

_____

_____

_____

_____